








Legende

-  Mahdfläche
-  Zuwegung
-  Zwischenlagerplatz
-  Ablagerung Altstroh (ca. 1,5 m³)
-  Hainbuchenverjüngung (bis 20 cm hoch)

Flächengröße

TF 1: 6,00 ha



Landschaftspflegeverband
Uckermark-Schorfheide e.V.

INTERREG-Projekt INT 162

FFH-Gebiet „Müllerberge“
Lage der Mahdfläche

Datum: 10.09.2021 | Plan: Jan Noack

Neue Mühle